



EVROPSKÁ UNIE
Evropské strukturální a investiční fondy
Operační program Doprava

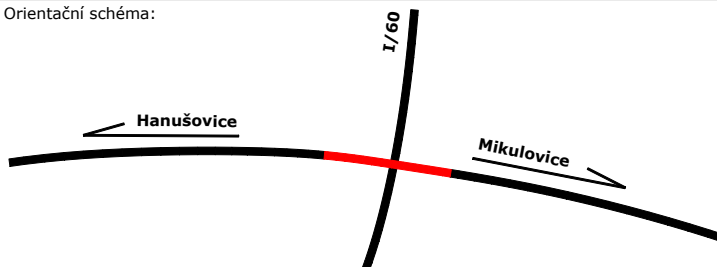
Ministerstvo dopravy
Státní fond dopravní
infrastruktury



Jiná ověření:

Paré:

Orientační schéma:






Razítko oprávněné osoby:

Podpis:

Datum:

Revize:	Datum:	Popis:	Kontroloval:
000	25.12.2022	PO PŘIPOMÍNKOVÉM ŘÍZENÍ	Ing. Bohumil Brechta

Stavebník/Investor:	Správa železnic, státní organizace		SPRÁVA ŽELEZNIC
Adresa:	Dlážděná 1003/7, 110 00 Praha 1		
Zástupce investora:	Stavební správa východ		
Adresa:	Nerudova 1, 779 00 Olomouc		

Zhotovitel díla:	EXprojekt s.r.o.		
Adresa:	Heršpická 758/13, 619 00 Brno		
Kontakt:	T: +420 533 312 000 E: info@exprojekt.cz		
Zhotovitel objektu:	EXprojekt s.r.o.		
Adresa:	Heršpická 758/13, 619 00 Brno		
Kontakt:	T: +420 533 312 000 E: info@exprojekt.cz		
Hlavní projektant (HIP):	Ing. Martin Chaloupka	Specialista:	Ing. Bohumil Brechta

Název stavby/akce:	Rekonstrukce mostu v km 32,650 na trati Hanušovice – Mikulovice	Označení investora: S622000083
Název části:	Dokladová část pro správní řízení	Zakázka: 2021-156
Název objektu/dílní části:	Geodetický podklad zpracovaný podle jiných právních předpisů	Označení části: E.5
Název přílohy:	Místopisy bodů vytyčovací sítě	Označení objektu/komplexu: -
Název dílní části přílohy:		Číslo přílohy (typ/pořadí): 3. 301
Odpovědný projektant: Ing. Stanislav Sabo	Zpracovatel přílohy: Ing. Stanislav Sabo	Měřítko: - Formáty: 11 x A4
Kraj: Olomoucký	Katastrální území: Dolní Lipová	TUDU: 1363 14
		Stupeň dokumentace: DSP+PDPS
		Smluvní datum zpracování: 25.12.2022

Kódové označení přílohy:

S622000083_DSPX_ESXX_XXXXXXX_XX_3_301_000

GEODETICKÉ ÚDAJE

Výpis z databáze Železničního bodového pole

Databáze: **szgdb** ----- Umístěná v: szg0000plznt180.d01.uadf.cz : 5432

Pracoviště: **SŽG, pracoviště Olomouc** - 23. 05. 2022 10:54:54 - Gavlík, Jakub

!!! NEŘÍZENÁ KOPIE !!!

Traťový úsek: **1363** Hanušovice (mimo) - Gluchořazy (PKP) (včetně)
Definiční úsek: **G1** žst. Lipová Lázně
Číslo bodu: **1381** km: **31,166** Katastrální území: Dolní Lipová

Souřadnice JTSK

Y = 548637,896

X = 1050368,272


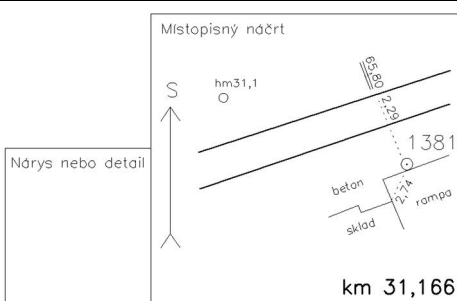
Nadm. výška 520,879

Souřadnice ETRS89

Latitude

Longitude

El. High



Výškový systém: Bpv

Typ určení výšky: Nivelací

Typ určení bodu: POL

Třída přesnosti: 1

Splnění TKP: ANO

Druh stabilizace: hřeb

Poznámka: původní č.1328

Vyhotovil: SŽG, pracoviště Olomouc

Platnost (od – do): 15. 7. 2021 -

Transformační klíč:

Původ bodu: G90672M39022



Traťový úsek: **1363** Hanušovice (mimo) - Gluchořazy (PKP) (včetně)
Definiční úsek: **G1** žst. Lipová Lázně
Číslo bodu: **1382** km: **31,281** Katastrální území: Dolní Lipová

Souřadnice JTSK

Y = 548519,837

X = 1050323,297

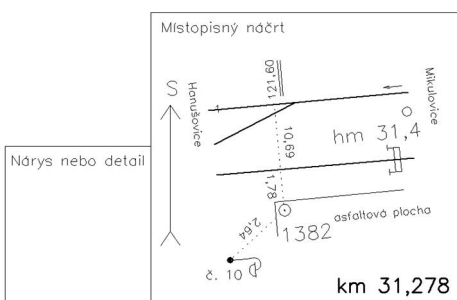
Nadm. výška 519,560

Souřadnice ETRS89

Latitude

Longitude

El. High



Výškový systém: Bpv

Typ určení výšky: Nivelací

Typ určení bodu: POL

Třída přesnosti: 1

Splnění TKP: ANO

Druh stabilizace: hřeb

Poznámka:

Vyhotovil: SŽG, pracoviště Olomouc

Platnost (od – do): 15. 7. 2021 -

Transformační klíč:

Původ bodu: G90672M39022



GEODETICKÉ ÚDAJE

Výpis z databáze Železničního bodového pole

Databáze: **szgdb** ----- Umístěná v: szg0000plznt180.d01.uadf.cz : 5432

Pracoviště: **SŽG, pracoviště Olomouc** - 23. 05. 2022 10:54:54 - Gavlík, Jakub

!!! NEŘÍZENÁ KOPIE !!!

Traťový úsek: **1363** Hanušovice (mimo) - Glucholazy (PKP) (včetně)
Definiční úsek: **G1** žst. Lipová Lázně
Číslo bodu: **1383** km: **31,295** Katastrální území: Dolní Lipová

Souřadnice JTSK

Y = 548515,533

X = 1050292,909

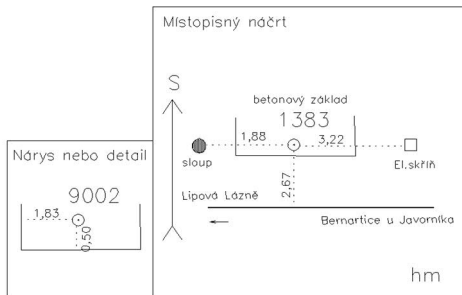
Nadm. výška 519,808

Souřadnice ETRS89

Latitude

Longitude

El. High



Výškový systém: Bpv

Typ určení výšky: Nivelací

Typ určení bodu: POL

Třída přesnosti: 1

Splnění TKP: ANO

Druh stabilizace: hřeb

Poznámka: v blízkosti čerpací stanice pohonných hmot

Vyhotovil: SŽG, pracoviště Olomouc

Platnost (od – do): 15. 7. 2021 -

Transformační klíč:

Původ bodu: G90672M39022

Traťový úsek: **1363** Hanušovice (mimo) - Glucholazy (PKP) (včetně)
Definiční úsek: **G1** žst. Lipová Lázně
Číslo bodu: **1384** km: **31,447** Katastrální území: Dolní Lipová

Souřadnice JTSK

Y = 548369,295

X = 1050253,036


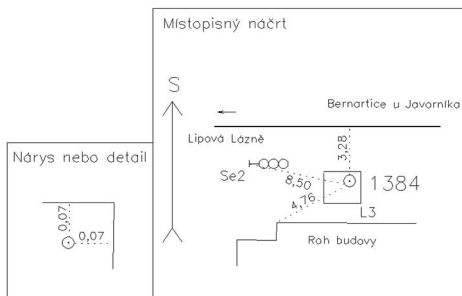
Nadm. výška 521,245

Souřadnice ETRS89

Latitude

Longitude

El. High



Výškový systém: Bpv

Typ určení výšky: Nivelací

Typ určení bodu: POL

Třída přesnosti: 1

Splnění TKP: ANO

Druh stabilizace: hřeb

Poznámka:

Vyhotovil: SŽG, pracoviště Olomouc

Platnost (od – do): 15. 7. 2021 -

Transformační klíč:

Původ bodu: G90672M39022

GEODETICKÉ ÚDAJE

Výpis z databáze Železničního bodového pole

Databáze: **szgdb** ----- Umístěná v: szg0000plznt180.d01.uadf.cz : 5432

Pracoviště: **SŽG, pracoviště Olomouc** - 23. 05. 2022 10:54:54 - Gavlík, Jakub

!!! NEŘÍZENÁ KOPIE !!!

Traťový úsek:	1363	Hanušovice (mimo) - Gluchořazy (PKP) (včetně)
Definiční úsek:	14	Lipová Lázně - Jeseník
Číslo bodu:	945	km: 31,486 Katastrální území: Dolní Lipová

Souřadnice JTSK

Y = 548319,817

X = 1050269,492

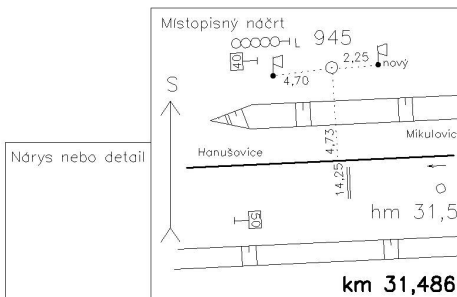
Nadm. výška 517,789

Souřadnice ETRS89

Latitude

Longitude

El. High



Výškový systém: Bpv

Typ určení výšky: Nivelací

Typ určení bodu: GNSS

Třída přesnosti: 1

Splnění TKP: ANO

Druh stabilizace: M2

Poznámka: výška z r.2019

Vyhotovil: SŽG Olomouc, pracoviště Olomouc

Platnost (od – do): 30. 9. 2013 -

Transformační klíč:

Původ bodu: ZBP1363KM000-038

Traťový úsek:	1363	Hanušovice (mimo) - Gluchořazy (PKP) (včetně)
Definiční úsek:	14	Lipová Lázně - Jeseník
Číslo bodu:	946	km: 31,634 Katastrální území: Dolní Lipová

Souřadnice JTSK

Y = 548173,185

X = 1050258,155


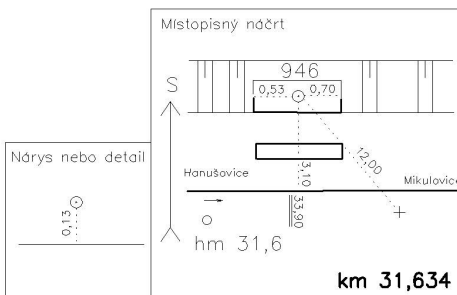
Nadm. výška 513,139

Souřadnice ETRS89

Latitude

Longitude

El. High



Výškový systém: Bpv

Typ určení výšky: Nivelací

Typ určení bodu: POL

Třída přesnosti: 2

Splnění TKP: ANO

Druh stabilizace: hřeb

Poznámka: starý základ, výška z r.2019

Vyhotovil: SŽG Olomouc, pracoviště Olomouc

Platnost (od – do): 30. 9. 2013 -

Transformační klíč:

Původ bodu: ZBP1363KM000-038

GEODETICKÉ ÚDAJE

Výpis z databáze Železničního bodového pole

Databáze: **szgdb** ----- Umístěná v: szg0000plznt180.d01.uadf.cz : 5432

Pracoviště: **SŽG, pracoviště Olomouc** - 23. 05. 2022 10:54:54 - Gavlík, Jakub

!!! NEŘÍZENÁ KOPIE !!!

Traťový úsek: **1363** Hanušovice (mimo) - Gluchořazy (PKP) (včetně)
Definiční úsek: **14** Lipová Lázně - Jeseník
Číslo bodu: **947** km: **31,800** Katastrální území: Dolní Lipová

Souřadnice JTSK

Y = 548007,484

X = 1050271,030

Nadm. výška 510,276


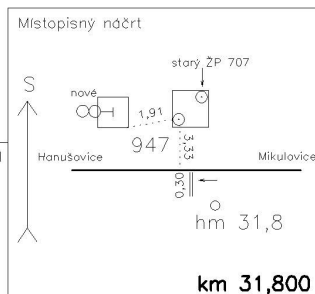
Souřadnice ETRS89

Latitude

Longitude

El. High

Nárys nebo detail



Výškový systém: Bpv

Typ určení výšky: Nivelací

Typ určení bodu: POL

Třída přesnosti: 2

Splnění TKP: ANO

Druh stabilizace: vrtule

Poznámka: starý základ zrušeného návěstidla

Vyhotovil: SŽG Olomouc, pracoviště Olomouc

Platnost (od – do): 30. 9. 2013 -

Transformační klíč:

Původ bodu: ZBP1363KM000-038

Traťový úsek: **1363** Hanušovice (mimo) - Gluchořazy (PKP) (včetně)
Definiční úsek: **14** Lipová Lázně - Jeseník
Číslo bodu: **948** km: **31,986** Katastrální území: Dolní Lipová

Souřadnice JTSK

Y = 547823,828

X = 1050306,114

Nadm. výška 505,627

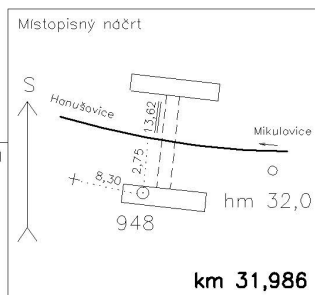
Souřadnice ETRS89

Latitude

Longitude

El. High

Nárys nebo detail



Výškový systém: Bpv

Typ určení výšky: Nivelací

Typ určení bodu: GNSS

Třída přesnosti: 1

Splnění TKP: ANO

Druh stabilizace: hřeb

Poznámka: výška z r.2019

Vyhotovil: SŽG Olomouc, pracoviště Olomouc

Platnost (od – do): 30. 9. 2013 -

Transformační klíč:

Původ bodu: ZBP1363KM000-038

GEODETICKÉ ÚDAJE

Výpis z databáze Železničního bodového pole

Databáze: **szgdb** ----- Umístěná v: szg0000plznt180.d01.uadf.cz : 5432

Pracoviště: **SŽG, pracoviště Olomouc** - 23. 05. 2022 10:54:54 - Gavlík, Jakub

!!! NEŘÍZENÁ KOPIE !!!

Traťový úsek: **1363** Hanušovice (mimo) - Gluchořazy (PKP) (včetně)
Definiční úsek: **14** Lipová Lázně - Jeseník
Číslo bodu: **949** km: **32,222** Katastrální území: Dolní Lipová

Souřadnice JTSK

Y = 547587,847

X = 1050301,050

Nadm. výška 501,067

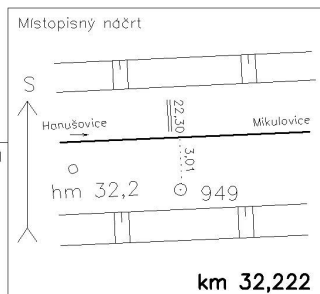
Souřadnice ETRS89

Latitude


Longitude

El. High

Nárys nebo detail



km 32,222



Výškový systém: Bpv

Typ určení výšky: Nivelací

Typ určení bodu: POL

Třída přesnosti: 2

Splnění TKP: ANO

Druh stabilizace: M2

Poznámka: přeurčen v r.2017, výška z r.2019

Vyhotovil: GEOMETRA Kyjov

Platnost (od – do): 10. 1. 2018 -

Transformační klíč:

Původ bodu: ZBP1363KM032-037_EX

Traťový úsek: **1363** Hanušovice (mimo) - Gluchořazy (PKP) (včetně)
Definiční úsek: **14** Lipová Lázně - Jeseník
Číslo bodu: **1364** km: **32,428** Katastrální území: Dolní Lipová

Souřadnice JTSK

Y = 547382,266

X = 1050288,034

Nadm. výška 498,784

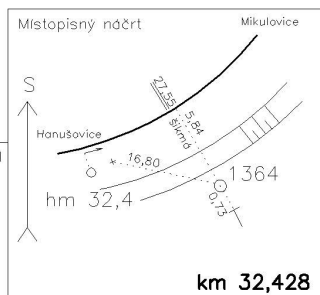
Souřadnice ETRS89

Latitude

Longitude

El. High

Nárys nebo detail



km 32,428



Výškový systém: Bpv

Typ určení výšky: Nivelací

Typ určení bodu: POL

Třída přesnosti: 2

Splnění TKP: ANO

Druh stabilizace: M2

Poznámka:

Vyhotovil: SŽG Olomouc, pracoviště Olomouc

Platnost (od – do): 2. 9. 2019 -

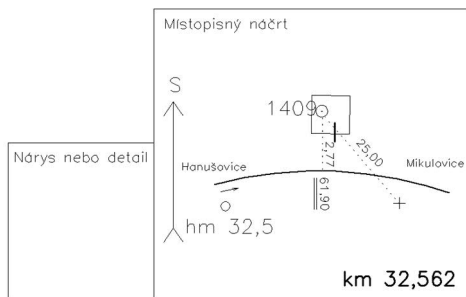
Transformační klíč:

Původ bodu: ZBP1363KM031-036

GEODETICKÉ ÚDAJE

<i>Traťový úsek:</i>	1363	Hanušovice (mimo) - Glucholazy (PKP) (včetně)
<i>Definiční úsek:</i>	14	Lipová Lázně - Jeseník
<i>Číslo bodu:</i>	1409	km: 32,562 Katastrální území: Dolní Lipová

Souřadnice	JTSK
<i>Y =</i>	547260,651
<i>X =</i>	1050225,880
<i>Nadm. výška</i>	494,673
Souřadnice	ETRS89
<i>Latitude</i>	
<i>Longitude</i>	
<i>El. High</i>	



<i>Výškový systém:</i>	Bpv
<i>Typ určení výšky:</i>	Nivelací
<i>Typ určení bodu:</i>	POL
<i>Třída přesnosti:</i>	2
<i>Splnění TKP:</i>	ANO
<i>Druh stabilizace:</i>	hřeb

<i>Poznámka:</i>	stará ZZ
<i>Vyhotovil:</i>	Zeměměřictví Olšar
<i>Platnost (od – do):</i>	10. 1. 2022 -
<i>Transformační klíč:</i>	
<i>Původ bodu:</i>	G90672M39029

GEODETICKÉ ÚDAJE

Výpis z databáze Železničního bodového pole

Databáze: **szgdb** ----- Umístěná v: szg0000plznt180.d01.uadf.cz : 5432

Pracoviště: **SŽG, pracoviště Olomouc** - 23. 05. 2022 10:54:54 - Gavlík, Jakub

!!! NEŘÍZENÁ KOPIE !!!

Traťový úsek: **1363** Hanušovice (mimo) - Gluchořazy (PKP) (včetně)
Definiční úsek: **14** Lipová Lázně - Jeseník
Číslo bodu: **952** km: **32,659** Katastrální území: Dolní Lipová

Souřadnice JTSK

Y = 547165,220

X = 1050222,517

Nadm. výška 492,708

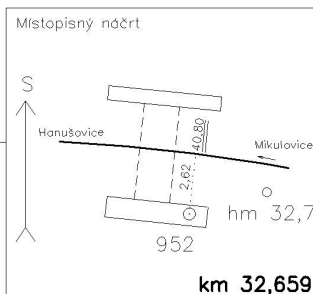
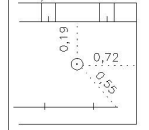
Souřadnice ETRS89

Latitude

Longitude

El. High

Nárys nebo detail



km 32,659



Výškový systém: Bpv

Typ určení výšky: Nivelací

Typ určení bodu: POL

Třída přesnosti: 1

Splnění TKP: ANO

Druh stabilizace: hřeb

Poznámka:

Vyhotovil: SŽG Olomouc, pracoviště Olomouc

Platnost (od – do): 30. 9. 2013 -

Transformační klíč:

Původ bodu: ZBP1363KM000-038

Traťový úsek: **1363** Hanušovice (mimo) - Gluchořazy (PKP) (včetně)
Definiční úsek: **14** Lipová Lázně - Jeseník
Číslo bodu: **1410** km: **32,761** Katastrální území: Dolní Lipová

Souřadnice JTSK

Y = 547070,465

X = 1050260,949

Nadm. výška 491,072

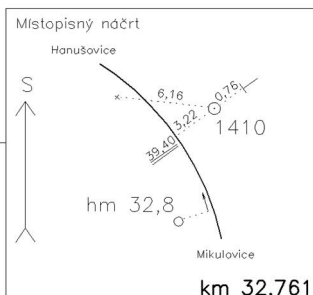
Souřadnice ETRS89

Latitude

Longitude

El. High

Nárys nebo detail



km 32,761



Výškový systém: Bpv

Typ určení výšky: Nivelací

Typ určení bodu: POL

Třída přesnosti: 2

Splnění TKP: ANO

Druh stabilizace: M2

Poznámka: OTZ

Vyhotovil: Zeměměřictví Olšar

Platnost (od – do): 10. 1. 2022 -

Transformační klíč:

Původ bodu: G90672M39029

GEODETICKÉ ÚDAJE

Výpis z databáze Železničního bodového pole

Databáze: **szgdb** ----- Umístěná v: szg0000plznt180.d01.uadf.cz : 5432

Pracoviště: **SŽG, pracoviště Olomouc** - 23. 05. 2022 10:54:54 - Gavlík, Jakub

!!! NEŘÍZENÁ KOPIE !!!

Traťový úsek: **1363** Hanušovice (mimo) - Gluchořazy (PKP) (včetně)
Definiční úsek: **14** Lipová Lázně - Jeseník
Číslo bodu: **1411** km: **32,836** Katastrální území: Dolní Lipová

Souřadnice JTSK

Y = 547017,323

X = 1050315,620

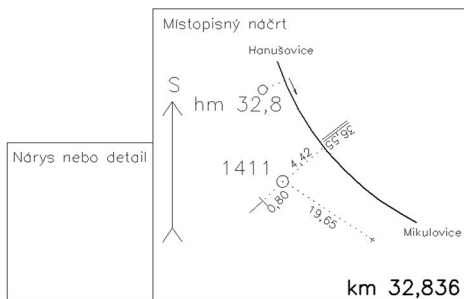
Nadm. výška 489,725

Souřadnice ETRS89

Latitude

Longitude

El. High



Výškový systém: Bpv

Typ určení výšky: Nivelací

Typ určení bodu: POL

Třída přesnosti: 2

Splnění TKP: ANO

Druh stabilizace: M2

Poznámka: OTZ

Vyhotovil: Zeměměřičtví Olšar

Platnost (od – do): 10. 1. 2022 -

Transformační klíč:

Původ bodu: G90672M39029

Traťový úsek: **1363** Hanušovice (mimo) - Gluchořazy (PKP) (včetně)
Definiční úsek: **14** Lipová Lázně - Jeseník
Číslo bodu: **1412** km: **32,955** Katastrální území: Dolní Lipová

Souřadnice JTSK

Y = 546908,330

X = 1050362,018

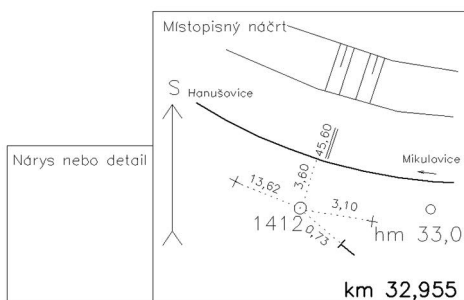
Nadm. výška 486,408

Souřadnice ETRS89

Latitude

Longitude

El. High



Výškový systém: Bpv

Typ určení výšky: Nivelací

Typ určení bodu: POL

Třída přesnosti: 2

Splnění TKP: ANO

Druh stabilizace: M2

Poznámka: OTZ

Vyhotovil: Zeměměřičtví Olšar

Platnost (od – do): 10. 1. 2022 -

Transformační klíč:

Původ bodu: G90672M39029

GEODETICKÉ ÚDAJE

Výpis z databáze Železničního bodového pole

Databáze: **szgdb** ----- Umístěná v: szg0000plznt180.d01.uadf.cz : 5432

Pracoviště: **SŽG, pracoviště Olomouc** - 23. 05. 2022 10:54:54 - Gavlík, Jakub

!!! NEŘÍZENÁ KOPIE !!!

Traťový úsek: **1363** Hanušovice (mimo) - Gluchočazy (PKP) (včetně)
Definiční úsek: **14** Lipová Lázně - Jeseník
Číslo bodu: **955** km: **33,083** Katastrální území: Dolní Lipová

Souřadnice JTSK

Y = 546817,408

X = 1050601,338

Nadm. výška 479,494

Souřadnice ETRS89

Latitude

Longitude

El. High

Výškový systém: Bpv

Typ určení výšky: Nivelací

Typ určení bodu: GNSS

Třída přesnosti: 1

Splnění TKP: ANO

Druh stabilizace: hřeb

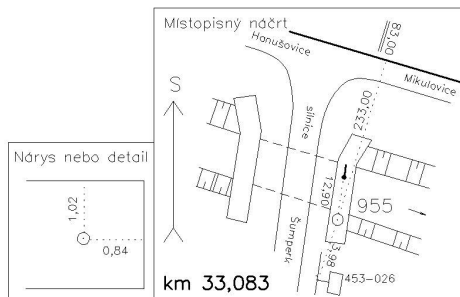
Poznámka: silniční most ve vzdálenosti cca 233m od trati

Vyhotovil: SŽG Olomouc, pracoviště Olomouc

Platnost (od – do): 30. 9. 2013 -

Transformační klíč:

Původ bodu: ZBP1363KM000-038



Traťový úsek: **1363** Hanušovice (mimo) - Gluchočazy (PKP) (včetně)
Definiční úsek: **14** Lipová Lázně - Jeseník
Číslo bodu: **1368** km: **33,150** Katastrální území: Dolní Lipová

Souřadnice JTSK

Y = 546717,888

X = 1050402,890

Nadm. výška 483,159

Souřadnice ETRS89

Latitude

Longitude

El. High

Výškový systém: Bpv

Typ určení výšky: Nivelací

Typ určení bodu: POL

Třída přesnosti: 2

Splnění TKP: ANO

Druh stabilizace: hřeb

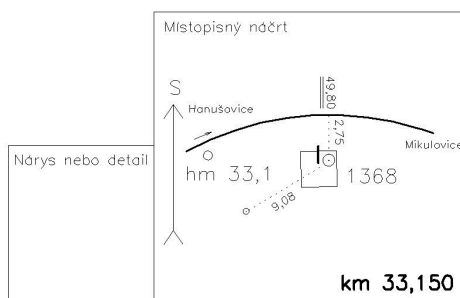
Poznámka: stará ZZ, původní bod č.956

Vyhotovil: SŽG Olomouc, pracoviště Olomouc

Platnost (od – do): 2. 9. 2019 -

Transformační klíč:

Původ bodu: ZBP1363KM031-036



GEODETICKÉ ÚDAJE

Výpis z databáze Železničního bodového pole

Databáze: **szgdb** ----- Umístěná v: szg0000plznt180.d01.uadf.cz : 5432

Pracoviště: **SŽG, pracoviště Olomouc** - 23. 05. 2022 10:54:54 - Gavlík, Jakub

!!! NEŘÍZENÁ KOPIE !!!

Traťový úsek: **1363** Hanušovice (mimo) - Gluchořazy (PKP) (včetně)
Definiční úsek: **14** Lipová Lázně - Jeseník
Číslo bodu: **1413** km: **33,404** Katastrální území: Dolní Lipová

Souřadnice JTSK

Y = 546480,024

X = 1050498,071

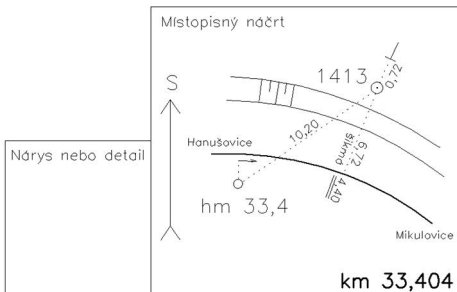
Nadm. výška 479,693

Souřadnice ETRS89

Latitude

Longitude

El. High



Výškový systém: Bpv

Typ určení výšky: Nivelací

Typ určení bodu: POL

Třída přesnosti: 2

Splnění TKP: ANO

Druh stabilizace: M2

Poznámka: OTZ

Vyhotovil: Zeměměřictví Olšar

Platnost (od – do): 10. 1. 2022 -

Transformační klíč:

Původ bodu: G90672M39029

Traťový úsek: **1363** Hanušovice (mimo) - Gluchořazy (PKP) (včetně)
Definiční úsek: **14** Lipová Lázně - Jeseník
Číslo bodu: **1414** km: **33,604** Katastrální území: Dolní Lipová

Souřadnice JTSK

Y = 546335,480

X = 1050636,851

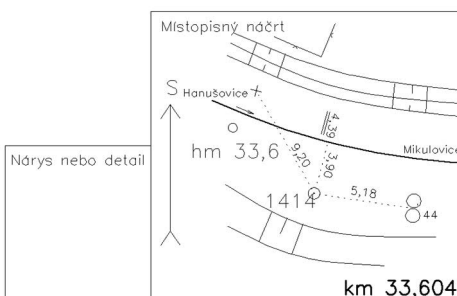
Nadm. výška 473,433

Souřadnice ETRS89

Latitude

Longitude

El. High



Výškový systém: Bpv

Typ určení výšky: Nivelací

Typ určení bodu: POL

Třída přesnosti: 2

Splnění TKP: ANO

Druh stabilizace: M2

Poznámka: POZOR - může ujíždět ze svahu

Vyhotovil: Zeměměřictví Olšar

Platnost (od – do): 10. 1. 2022 -

Transformační klíč:

Původ bodu: G90672M39029